

## DIE PROJEKTZIELE


Unser Ziel ist es, bestehende Spannungsfelder im Bereich Natur und Wintersport zu entschärfen.

Wir schützen unsere Naturräume unter bestmöglicher Bewahrung des freien Zugangs zur Natur.

## UNSERE LEITSÄTZE

- Schutz von Lebensraum und Arten
- Bekenntnis zur Bedeutung von Ruhezeiten für heimische Wildtiere
- Bewahrung des freien Zugangs zur Natur
- Lenkungsmaßnahmen nach dem Prinzip „so wenig wie möglich, so viel wie nötig“
- Bewahrung einer offenen, respektvollen Gesprächskultur
- Beteiligung aller Interessensgruppen
- Vorrang für freiwillige, gemeinsam getroffene Vereinbarungen

## AKTUELLE PROJEKTINHALTE



## NEUE ÜBERSICHTSKARTEN

Einfach verständliche Informationen für Deine persönliche Tourenplanung – vor Ort und online.



## ORIENTIERUNGSHILFEN

Pfeile und Bojen helfen Dir bei der Orientierung im Gelände. Dadurch werden sensible Lebensräume geschützt und Touren weiterhin ermöglicht.

## VERANTWORTLICH FÜR DEN INHALT:

Projekt

Naturverträglicher Wintersport im Montafon

info@montafon.at



## ALLE INFOS

montafon.at/naturvertraeglicher-wintersport

## PROJEKTPARTNER:

Bergbahnen im Montafon  
Bergführer Montafon  
Landwirtschaftskammer  
Montafon Tourismus  
Österreichischer Alpenverein  
Regionsmanagement Europaschutzgebiete  
Skischulen Montafon  
Stand Montafon + Forstfonds  
Vorarlberger Jägerschaft

in Zusammenarbeit mit:

**Respektiere**  
deine Grenzen



**NATUR**  
verträglicher  
**WINTERSPORT**  
IM MONTAFON

Ein gemeinschaftliches  
Lenkungsprojekt für Deine  
Wintersportregion.

## WAS GILT WO? TIPPS FÜR DEINE TOURENPLANUNG

### WILDRUHEZONEN

Wildruhezonen bieten unseren Wildtieren wichtige Rückzugsräume in besonders störungsintensiven Gebieten.

Die gekennzeichneten Flächen dürfen nur entlang ausgewiesener Wege und Straßen betreten oder befahren werden.



Wildruhezonen sind eigens mit grünen Hinweistafeln gekennzeichnet.

### ROTWILDFÜTTERUNGEN

Rotwildfütterungen sind im Umkreis von 300 m zu meiden, damit die Wildtiere bei der Nahrungsaufnahme nicht gestört werden.



### ABFAHREN IM WALD

Generell gilt ein freies Betretungsrecht im Wald.

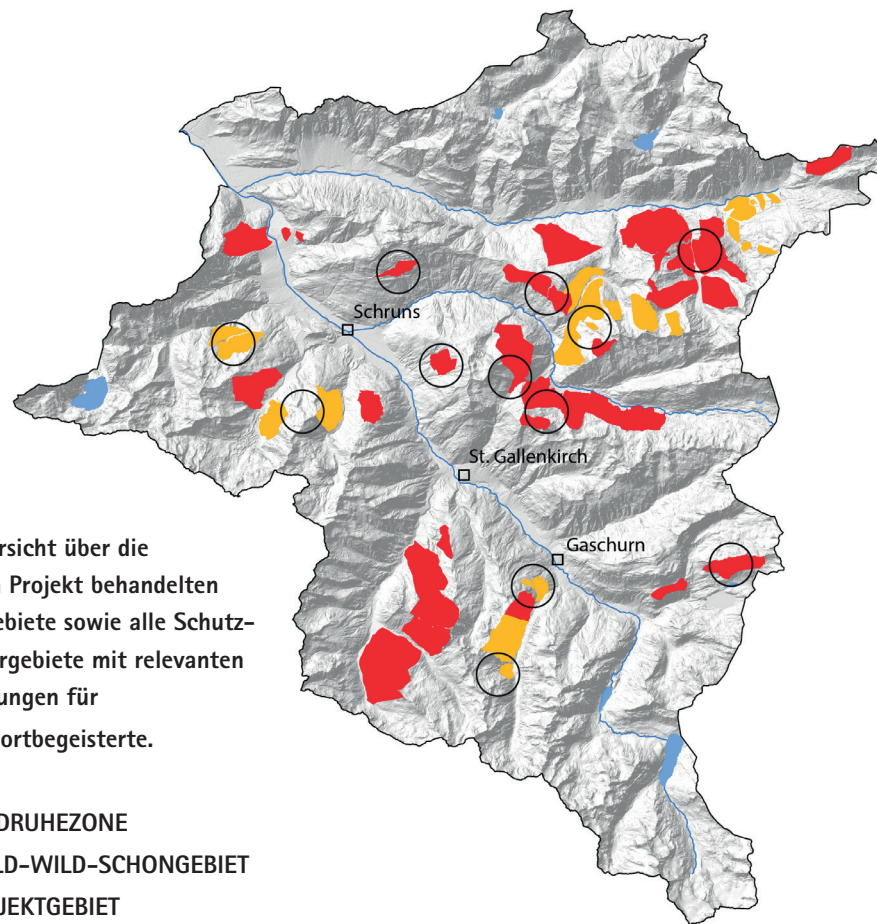
Im Bereich von Aufstiegshilfen bzw. Liften (500 m Umkreis) ist das Abfahren in den Wald jedoch nur auf markierten Pisten und Skirouten erlaubt.

### VORSICHT JUNGWUCHS

Jungwaldflächen mit einem Bewuchs unter 3 m Höhe dürfen nicht betreten werden. Dadurch wird die Neu- und Wiederbewaldung sichergestellt.



## UNSERE PROJEKTGEBIETE

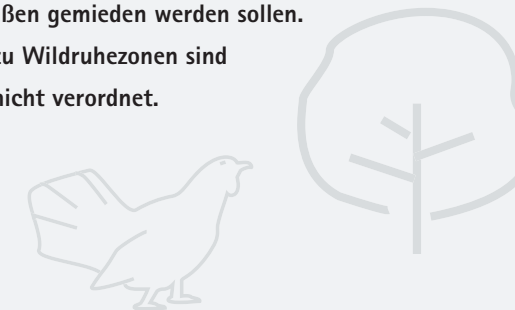


Eine Übersicht über die bisher im Projekt behandelten Projektgebiete sowie alle Schutz- und Sperrgebiete mit relevanten Bestimmungen für Wintersportbegeisterte.

- WILDRUHEZONE
- WALD-WILD-SCHONGEBIET
- PROJEKTGEBIET

## WALD-WILD-SCHONGEBIETE

Wald-Wild-Schongebiete umfassen sensible Lebensräume, die mit Ausnahme der ausgewiesenen Wege und Straßen gemieden werden sollen. Im Gegensatz zu Wildruhezonen sind diese Gebiete nicht verordnet.



## SONSTIGE SCHUTZGEBIETE

Neben Wildruhezonen gibt es noch andere Schutzgebiete mit relevanten Bestimmungen für den Wintersport, wie die Ruhezone „Vergalden“ oder das Europaschutzgebiet „Verwall“.

## INFOBOX

Du möchtest mehr über die einzelnen Bestimmungen erfahren oder hast Fragen und Anregungen zum Projekt?

Weitere Infos hierzu findest Du unter [montafon.at/naturvertraeglicher-wintersport](http://montafon.at/naturvertraeglicher-wintersport)